

TAVOLE E NORMATIVA DI PSC VIGENTE



PSC 2009

Piano Strutturale Comunale Associato

Faenza - Brisighella - Casola Valsenio - Castel Bolognese - Riolo Terme - Solarolo

L.R. 24 marzo 2000, n. 20 - "Disciplina generale sulla tutela e l'uso del territorio"

3_6

■ ASPETTI STRUTTURANTI

PROGETTO: scenario

scala 1:10000

SINDACO DI FAENZA
Claudio Casadio

ASSESSORE ALLE POLITICHE DEL TERRITORIO COMUNE DI FAENZA
Donatella Callegari

SINDACO DI CASTEL BOLOGNESE
Daniele Bambi


SINDACO DI BRISIGHELLA
Davide Missiroli

PROGETTO
Ennio Nonni

SINDACO DI RIOLO TERME
Emma Ponzi

SINDACO DI CASOLA VALSENI
Nicola Iseppi

SINDACO DI SOLAROLO
Fabio Anconelli

 Confine comunale

Corsi d'acqua


Ambiti territoriali


_Territorio urbanizzato

 Centro storico (Art. 4.2)

 Ambito produttivo comunale (Art. 4.4)

 Ambito produttivo comunale da riqualificare (Art. 4.5)

 Polo funzionale (Art. 4.7)


 Ambito urbano consolidato (Art. 4.3)


 Ambito produttivo sovracomunale (Art. 4.4)

 Ambito turistico-ricettivo (Art. 4.6)

_Territorio urbanizzabile già pianificato

 Ambito per nuovi insediamenti prevalentemente residenziali - PRG (Art. 5.2)

 Ambito per nuovi insediamenti produttivi comunali - PRG (Art. 5.2)

 Ambito per nuovi insediamenti turistico-ricettivi comunali - PRG (Art. 5.2)

 Ambito per nuovi insediamenti integrati - PRG (Art. 5.2)

 Ambito per nuovi insediamenti produttivi sovracomunali - PRG (Art. 5.2)


_Territorio urbanizzabile di nuova previsione

 Ambito per nuovi insediamenti prevalentemente residenziali (Art. 5.3)

Ambito per nuovi insediamenti produttivi comunali (Art. 5.3)


Ambito per nuovi insediamenti turistico-ricettivi comunali (Art. 5.3)

Ambito per nuovi insediamenti integrati (Art. 5.3)


 Ambito per nuovi insediamenti produttivi sovracomunali (Art. 5.3)


 Numero identificativo ambito per nuovi insediamenti¹

_Territorio rurale

 Area di valore naturale ed ambientale (Art. 6.6)

 Ambito agricolo di rilievo paesaggistico (Art. 6.7)

 Ambito ad alta vocazione produttiva agricola di pianura (Art. 6.8)

 Ambito agricolo di particolare interesse paesaggistico (Art. 6.7)

 Ambito agricolo di valorizzazione paesaggistica (Art. 6.8)

Ambito agricolo periurbano (Art. 6.9)

_Elementi caratterizzanti e previsioni puntuali


 Area rurale di nuova valorizzazione turistico-ricettiva (Art. 6.5)


 Agglomerato residenziale in ambito extraurbano (Art. 6.2)


 Ampliamenti alle attività sportive senza significativi aumenti volumetrici

 Fronte di ampliamento di attività insediate

 Area paesaggisticamente incompatibile (Art. 9.5)

 Intervento strategico puntuale²

 Area rurale soggetta a specifica normativa - PRG (Art. 6.4)

 Nucleo storico in ambito extraurbano (Art. 11.8)

 Ampliamenti alle attività termali senza significativi aumenti volumetrici

 Cono ottico da salvaguardare (Art. 9.5)

 Asse commerciale da valorizzare (Art. 9.3)

Dotazioni territoriali

_Dotazioni ed infrastrutture di maggior rilevanza

11.1.0

11.1.0

